95059542_COMPRENSORIO DI MONTE CROBU

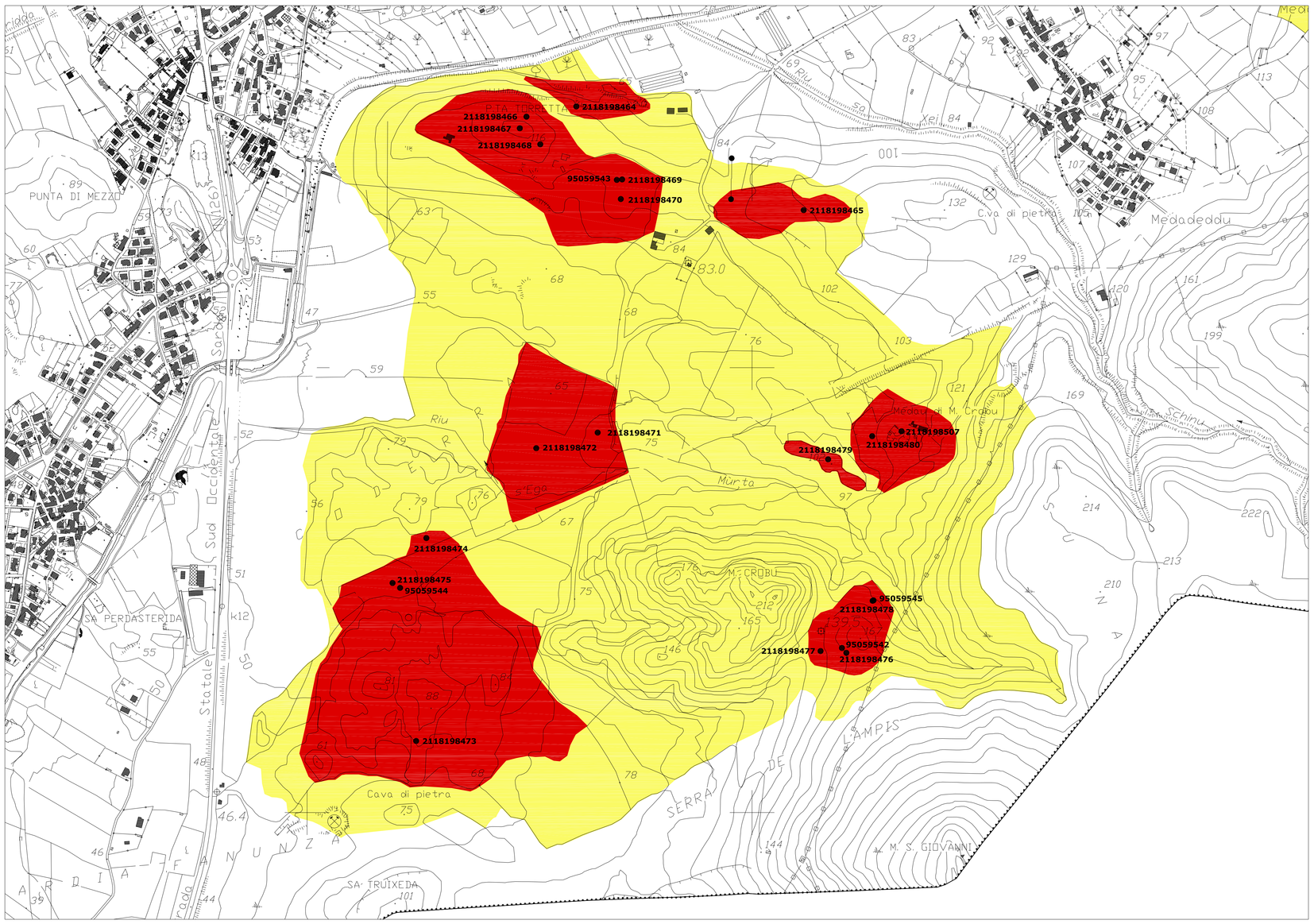

95059543_ COMPLESSO INSEDIATIVO DI SA TURRI - SA TURRITTA

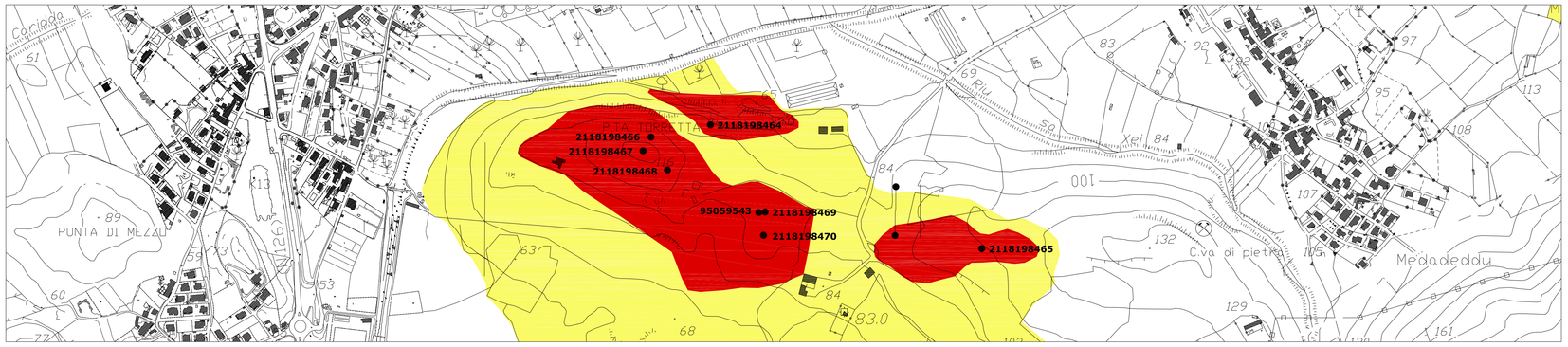

95059545_ COMPLESSO INSEDIATIVO DI MONTE CROBU

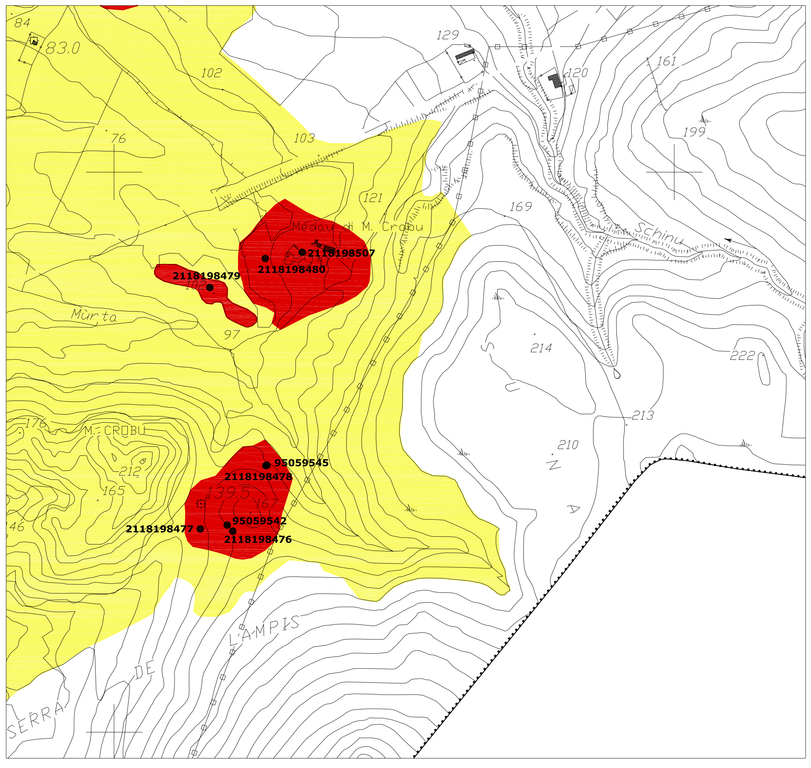

95059544_ COMPLESSO INSEDIATIVO DI CODERRA

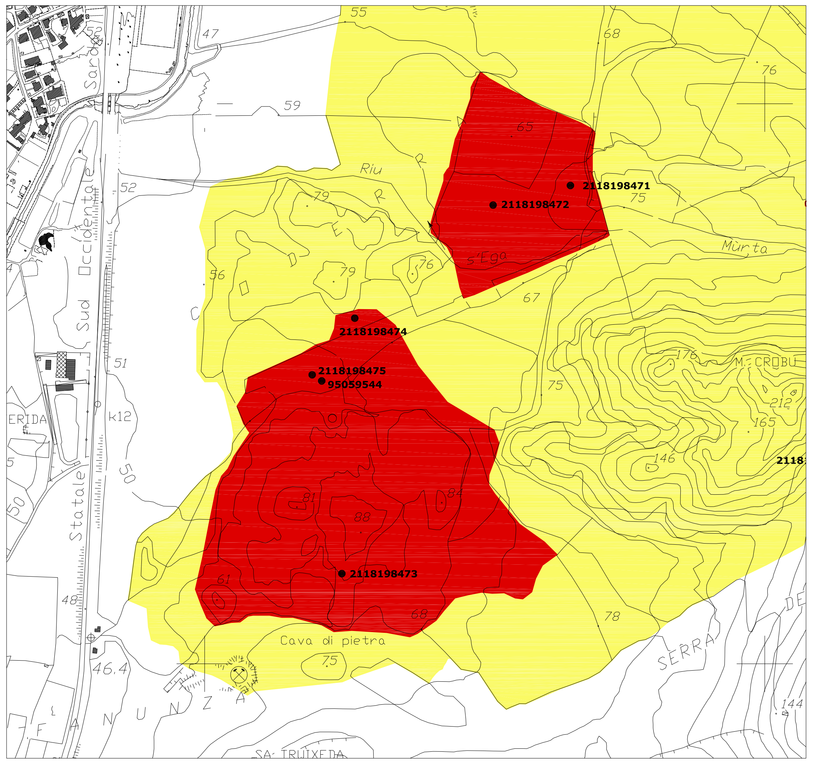

Tipologia	Descrizione Categoria	Colore
Perimetro Tipo1	Perimetro a tutela integrale	
Perimetro Tipo 2	Perimetro a tutela condizionata	

COMUNE DI CARBONIA

P.U.C.

PIANO URBANISTICO COMUNALE

IN ADEGUAMENTO AL

PIANO PAESAGGISTICO REGIONALE

Ufficio Tecnico Comunale - Area Urbanistica, Territorio e Ambiente

Coordinamento generale:
Ing. Giampaolo Porcedda

Progettista
Ing. Enrico Potenza

Collaboratori:
Geom. Giorgio Airi
Ing. Erika Daga
Ing. Maria Grazia Mannai
Geom. Marcello Floris (elaborazioni CAD)

Consulenze Specialistiche
Prof. Ing. Antonello Sanna (Beni Identitari)
DIPARTIMENTO DI ARCHITETTURA - UNIVERSITA' DI CAGLIARI

Ing. Aldo Vanini (Dimensionamento ed Ambiti di Paesaggio)

Dott. Agr. Gaetano Cipolla (Agronomia e Pedologia)

Dott. Giuseppe Fara (Analisi della popolazione)

Dott. Geol. Lorenzo Ottelli (Geologia)

Dott.ssa Carla Perra (Archeologia)
Arch. Elena Piredda (Beni Paesaggistici Archeologici)

Ing. Verdiana Anedda (Beni Paesaggistici Insediativo)
Ing. Sergio Barracciu (Beni Paesaggistici Insediativo)

Ing. Valerio Piria (Elaborazione GIS)

Dott. Geol. Alessio Mureddu (P.A.I.)
Dott. Geol. Lorenzo Ottelli (P.A.I.)
Ing. Nicola Todde (P.A.I.)

il sindaco
Ing. Salvatore Cherchi
l' assessore
Giuseppe Casti

tav. n.

ALLEGATO 1_ TAVOLA 5e

titolo

ASSETTO STORICO CULTURALE
BENI PAESAGGISTICI

Individuazione Perimetro di Tutela Integrale
e Perimetro di Tutela Condizionata

scala

1:5.000

data

Settembre 2010

protocollo	nome file	formato
		DWG